



*Ministero*  
*delle Infrastrutture e dei Trasporti*  
Capitaneria di porto di Venezia

### **Ordinanza N°85/2018**

Il Comandante del porto e Capo del Circondario marittimo di Venezia;

**VISTA:** la propria Ordinanza n°64/2018 in data 07/09/2018 e ss.mm./ii., con la quale è stata disciplinata la navigazione in corrispondenza della bocca di porto di Lido durante l'attività di posa in opera delle paratoie del sistema Mo.S.E.;

**VISTA:** l'istanza (con relativa documentazione tecnica) assunta a protocollo n°35685 in data 05/11/2018, con cui il Consorzio Venezia Nuova ha richiesto la proroga della citata Ordinanza;

**VISTA:** l'*e-mail* integrativa datata 05/11/2018 del predetto Consorzio, con la quale sono stati partecipati il cronoprogramma e le planimetrie aggiornate;

**CONSIDERATO:** che il cronoprogramma delle attività in questione potrebbe comunque subire modifiche dovute all'influenza delle condizioni metereologiche sulle singole operazioni da porre in essere ovvero dovute ad altre situazioni non preventivabili;

**RITENUTO:** indispensabile, all'esclusivo fine di garantire la sicurezza della navigazione e la salvaguardia della vita umana in mare, aggiornare la disciplina della navigazione in corrispondenza della bocca di porto interessata dalle attività lavorative in questione;

**VISTA:** la Legge n°84/1994 e ss.mm./ii.;

**VISTI:** gli artt. 17, 62, 63 e 81 del Codice della Navigazione nonché l'articolo 59 del relativo Regolamento di esecuzione – parte marittima;

**VISTI:** gli atti d'ufficio;

### **RENDE NOTO**

che l'attività di posa in opera delle paratoie del sistema Mo.S.E. di cui alla propria Ordinanza in premessa citata proseguirà sino alla data del **23/12/2018**.

## **ORDINA**

### **Articolo 1**

Le prescrizioni e i divieti di cui all'Ordinanza n°64/2018 in data 07/09/2018 sono da intendersi integralmente confermati fino al giorno 23/12/2018.

### **Articolo 2**

L'articolo 1, comma 1 della propria Ordinanza sopra richiamata è così modificato:

*«Durante l'intero arco temporale di cui al "rende noto" la navigazione attraverso la bocca di porto di Lido sarà consentita esclusivamente attraverso il canale navigabile all'uopo predisposto, la cui configurazione – variabile nello sviluppo delle fasi lavorative – è riportata in allegato 1 (per il periodo di massima compreso tra il 06/11/2018 e il 11/11/2018), in allegato 2 (per il periodo di massima compreso tra il 12/11/2018 e il 14/11/2018) e in allegato 2bis (per il periodo di massima compreso tra il 15/11/2018 e il 23/12/2018).».*

Gli allegati 1, 2 e 3 della propria Ordinanza n°64/2018 07/09/2018 sono sostituiti dagli allegati di pari numerazione costituenti parte integrante del presente provvedimento mentre l'elaborato 2bis, citato nel testo modificato di cui al comma precedente e anch'esso allegato alla presente, costituisce un'integrazione rispetto all'originaria previsione regolamentare.

### **Articolo 3**

Eventuali variazioni al cronoprogramma di massima dei lavori, che dovessero sopraggiungere durante lo svolgimento dei medesimi, saranno pubblicate sotto forma di idoneo "Avviso" sul proprio sito *web* istituzionale (indirizzo riportato al successivo articolo 7) a cura della dipendente Sezione Tecnica, Sicurezza e Difesa portuale.

### **Articolo 4**

Per tutta la durata dei lavori di cui al "rende noto" le planimetrie di cui al precedente articolo 1 sono da considerarsi sostitutive rispetto all'elaborato planimetrico generale approvato con propria Ordinanza n°20/2015 in data 03/03/2015 e ss.mm./ii..

Il soggetto realizzatore dell'opera è tenuto a comunicare preventivamente alla Capitaneria di porto di Venezia, per le valutazioni del caso e l'eventuale aggiornamento della planimetria di riferimento, ogni necessità di modificare l'assetto del canale navigabile presso la bocca di porto di Lido.

È fatto obbligo, a chiunque spetti, di osservare e far rispettare la presente Ordinanza, pubblicizzata tramite inclusione nella sezione “Ordinanze e Avvisi” del sito web istituzionale della Capitaneria di porto emanante [www.guardiacostiera.gov.it/venezia](http://www.guardiacostiera.gov.it/venezia).

I contravventori alla presente Ordinanza, salvo che il fatto non integri specifiche e/o più gravi fattispecie illecite, saranno sanzionati:

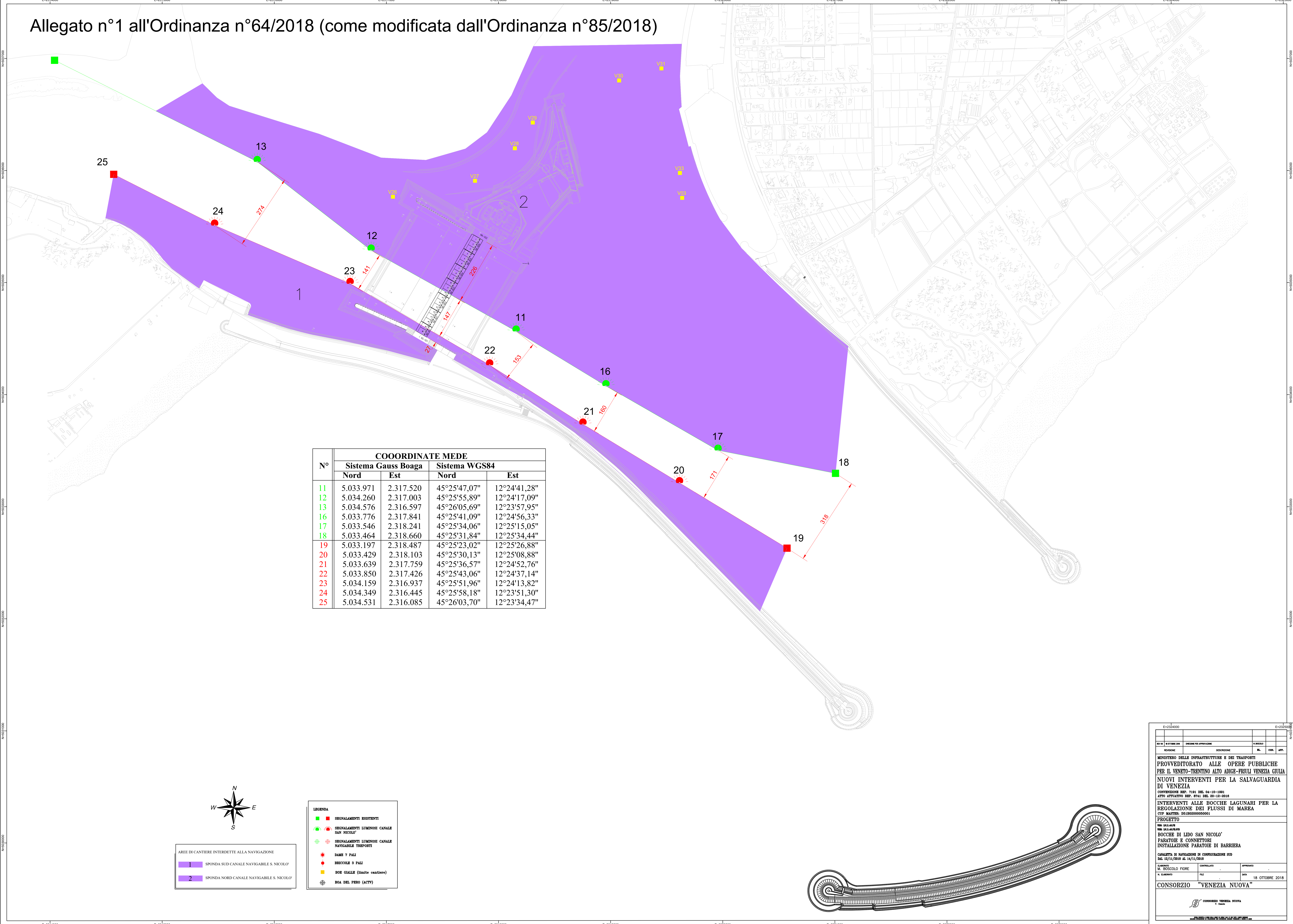
- ai sensi dell’art. 53 del Decreto legislativo n°171/2005 e ss.mm./ii., se alla condotta di unità da diporto;
- ai sensi degli articoli 1174 e 1231 del Codice della Navigazione, negli altri casi.

Inoltre, i contravventori saranno ritenuti responsabili per eventuali danni derivanti a persone e/o cose in conseguenza dell’occorsa trasgressione.

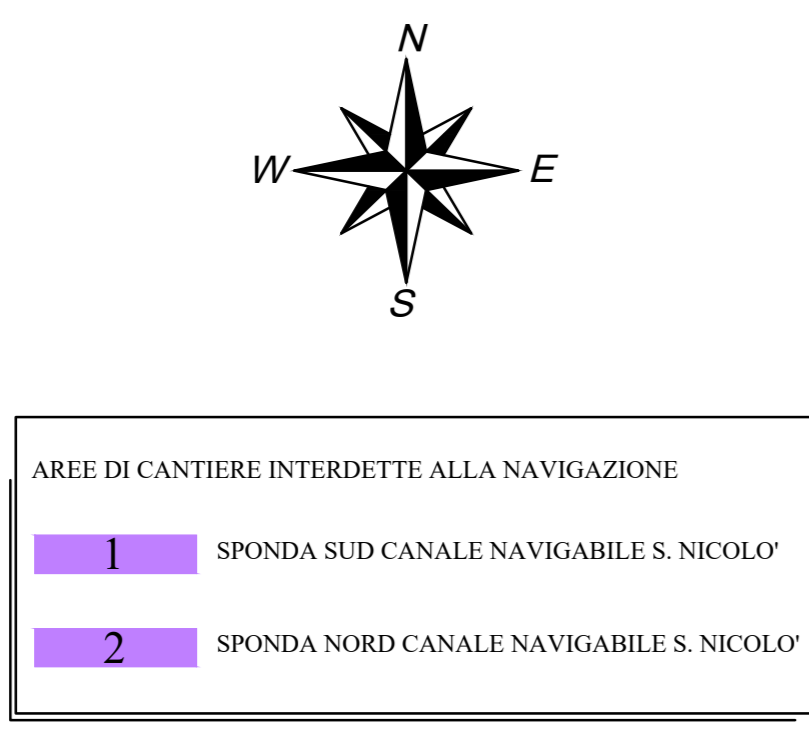
**IL COMANDANTE  
CA (CP) Piero PELLIZZARI**

*Firma digitale apposta ai sensi del decreto legislativo n°82/2005  
e delle discendenti disposizioni attuative*

Allegato n°1 all'Ordinanza n°64/2018 (come modificata dall'Ordinanza n°85/2018)



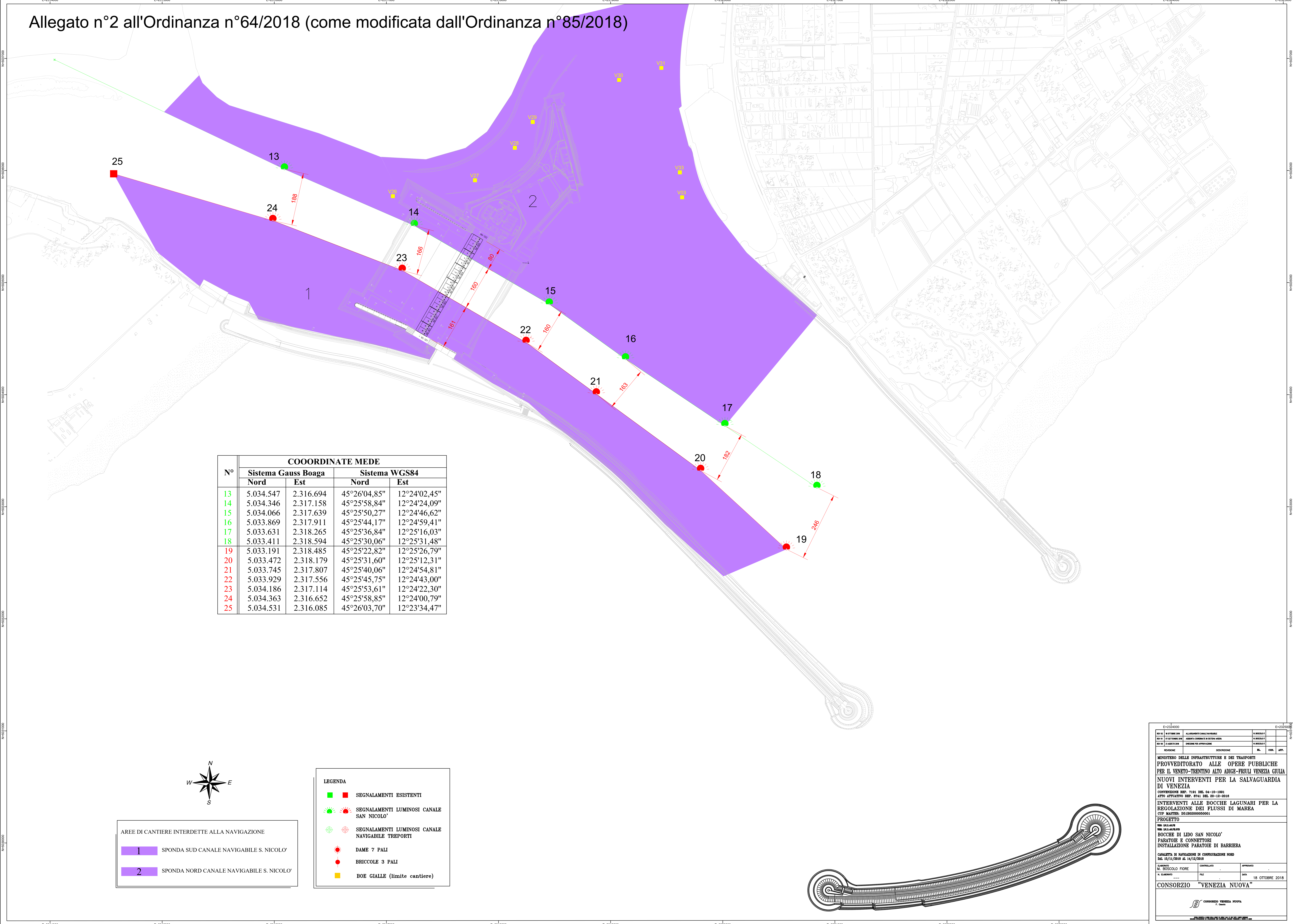
N°	COORDINATE MEDE			
	Sistema Gauss Boaga		Sistema WGS84	
	Nord	Est	Nord	Est
11	5.033.971	2.317.520	45°25'47,07"	12°24'41,28"
12	5.034.260	2.317.003	45°25'55,89"	12°24'17,09"
13	5.034.576	2.316.597	45°26'05,69"	12°23'57,95"
16	5.033.776	2.317.841	45°25'41,09"	12°24'56,33"
17	5.033.546	2.318.241	45°25'34,06"	12°25'15,05"
18	5.033.464	2.318.660	45°25'31,84"	12°25'34,44"
19	5.033.197	2.318.487	45°25'23,02"	12°25'26,88"
20	5.033.429	2.318.103	45°25'30,13"	12°25'08,88"
21	5.033.639	2.317.759	45°25'36,57"	12°24'52,76"
22	5.033.850	2.317.426	45°25'43,06"	12°24'37,14"
23	5.034.159	2.316.937	45°25'51,96"	12°24'13,82"
24	5.034.349	2.316.445	45°25'58,18"	12°23'51,30"
25	5.034.531	2.316.085	45°26'03,70"	12°23'34,47"



- LEGENDA**
- SEGNALAMENTI ESISTENTI
  - SEGNALAMENTI LUMINOSI CANALE SAN NICOLÒ
  - SEGNALAMENTI LUMINOSI CANALE NAVIGABILE TRAPORTI
  - DAME 7 PALLI
  - BRICCOLE 3 PALLI
  - BOE GIALLE (limite cantiere)
  - BOA DEL FERRO (ACTV)

E-2314000		E-2325000	
REVISIONE	DESCRIZIONE	EL.	APP.
MINISTERO DELLE INFRASTRUTTURE E DEI TRASPORTI PROVVEDITORATO ALLE OPERE PUBBLICHE PER IL VENETO-TRENTINO ALTO ADIGE-FRIULI VENEZIA GIULIA NUOVI INTERVENTI PER LA SALVAGUARDIA DI VENEZIA CONVENZIONE REP. 7191 DEL 04-10-1993 ATTO ATTUATIVO REP. RP41 DEL 20-12-2016 INTERVENTI ALLE BOCHE LAGUNARI PER LA REGOLAZIONE DEI FLUSSI DI MAREA CUP MASTER: D01B02000000001			
PROGETTO BOCCHE DI LIDO SAN NICOLÒ PARATOIE E CONNETTORI INSTALLAZIONE PARATOIE DI BARRIERA			
CANALITA DI NAVIGAZIONE IN CONFIGURAZIONE STD DAL 12/11/2018 AL 14/11/2018			
DISEGNATO M. BOSCOLO FIORE	CONTROLLATO FAE	APPROVATO DIR. 18 OTTOBRE 2018	
CONSORZIO "VENEZIA NUOVA"			
CONSORZIO VENEZIA NUOVA P. 00000			

Allegato n°2 all'Ordinanza n°64/2018 (come modificata dall'Ordinanza n°85/2018)



N°	COORDINATE MEDE			
	Sistema Gauss Boaga		Sistema WGS84	
	Nord	Est	Nord	Est
13	5.034.547	2.316.694	45°26'04,85"	12°24'02,45"
14	5.034.346	2.317.158	45°25'58,84"	12°24'24,09"
15	5.034.066	2.317.639	45°25'50,27"	12°24'46,62"
16	5.033.869	2.317.911	45°25'44,17"	12°24'59,41"
17	5.033.631	2.318.265	45°25'36,84"	12°25'16,03"
18	5.033.411	2.318.594	45°25'30,06"	12°25'31,48"
19	5.033.191	2.318.485	45°25'22,82"	12°25'26,79"
20	5.033.472	2.318.179	45°25'31,60"	12°25'12,31"
21	5.033.745	2.317.807	45°25'40,06"	12°24'54,81"
22	5.033.929	2.317.556	45°25'45,75"	12°24'43,00"
23	5.034.186	2.317.114	45°25'53,61"	12°24'22,30"
24	5.034.363	2.316.652	45°25'58,85"	12°24'00,79"
25	5.034.531	2.316.085	45°26'03,70"	12°23'34,47"

AREE DI CANTIERE INTERDETTE ALLA NAVIGAZIONE

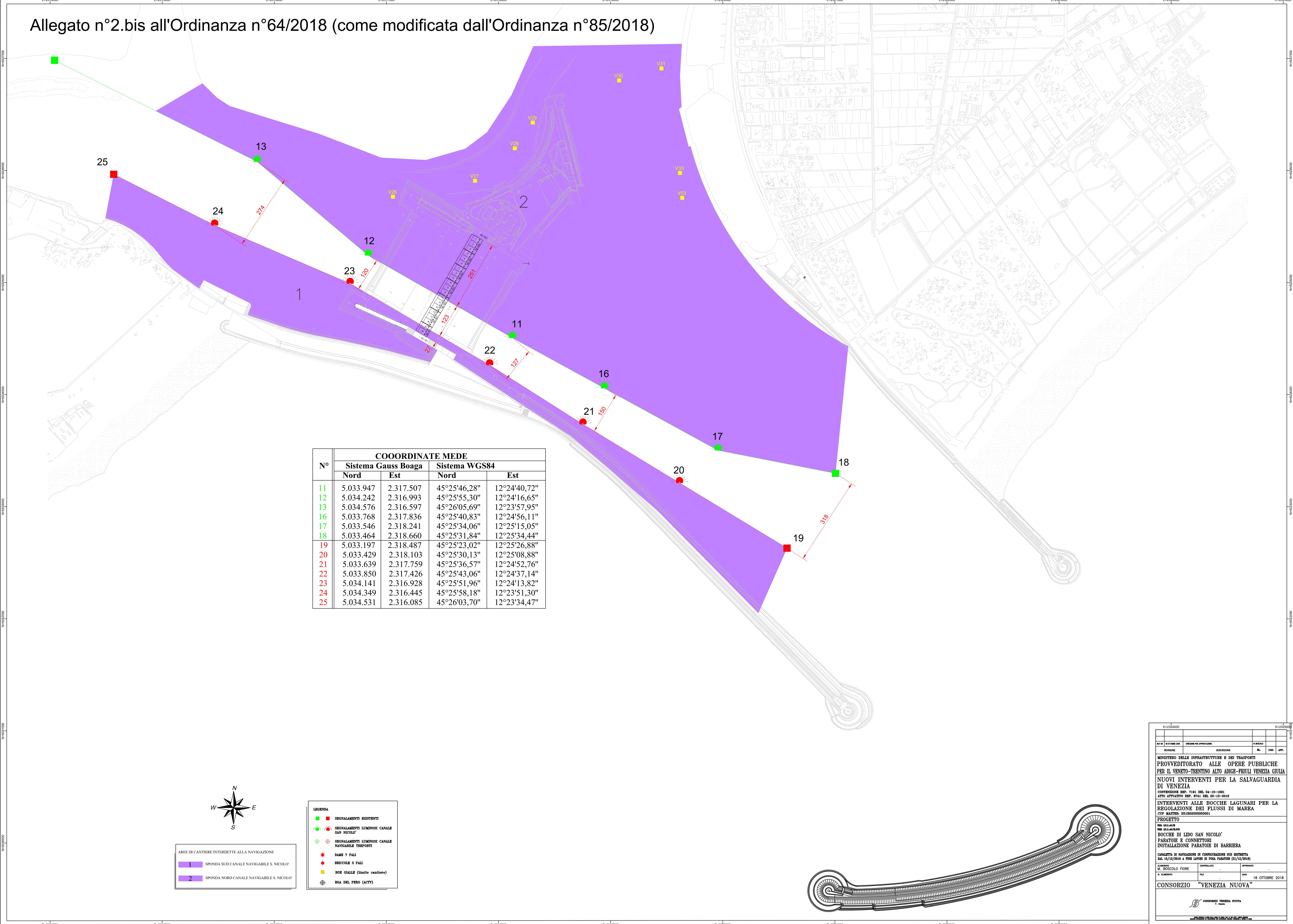
**1** SPONDA SUD CANALE NAVIGABILE S. NICOLO'

**2** SPONDA NORD CANALE NAVIGABILE S. NICOLO'

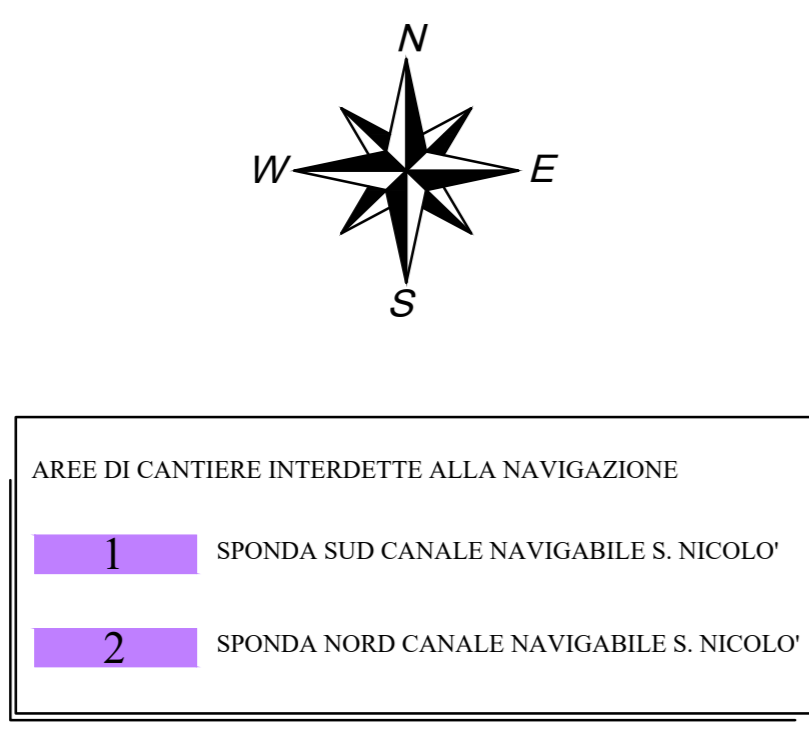
- LEGENDA
- ■ SEGNALAMENTI ESISTENTI
  - ● SEGNALAMENTI LUMINOSI CANALE SAN NICOLO'
  - ⊕ ⊕ SEGNALAMENTI LUMINOSI CANALE NAVIGABILE TREPORTE
  - DAME 7 PALI
  - BRICCOLE 3 PALI
  - BOE GIALLE (limite cantiere)

E=2314000		E=2325000	
REV 01	15 SETTEMBRE 2016	AL MANIPOLAMENTO NAVIGABILE	A. BIGNARDI
REV 02	15 SETTEMBRE 2016	AGGIUNTA DIMENSIONI A SECTA VERA	A. BIGNARDI
REV 03	21 AGOSTO 2018	DESIGNE PER APPROVAZIONE	A. BIGNARDI
REVISIONE	DESCRIZIONE	EL.	CON. APP.
MINISTERO DELLE INFRASTRUTTURE E DEI TRASPORTI PROVVEDITORATO ALLE OPERE PUBBLICHE PER IL VENETO-TRENTINO ALTO ADIGE-FRIULI VENEZIA GIULIA NUOVI INTERVENTI PER LA SALVAGUARDIA DI VENEZIA CONVENZIONE REP. 7191 DEL 04-10-1991 ATTO ATTUATIVO REP. RP41 DEL 20-12-2016 INTERVENTI ALLE BOCHE LAGUNARI PER LA REGOLAZIONE DEI FLUSSI DI MAREA CUP MASTER: D61802000000001			
PROGETTO BOCCHE DI LIDO SAN NICOLO' PARATOIE E CONNETTORI INSTALLAZIONE PARATOIE DI BARRIERA CANTIERI DI NAVIGAZIONE IN CONFIGURAZIONE NUOVA DAL 15/11/2018 AL 14/12/2018			
ELABORATO	CONTROLLATO	APPROVATO	
M. BOSCOLO FIORE			
N. STABORDO	FILE	DATA	18 OTTOBRE 2016
CONSORZIO "VENEZIA NUOVA" CONSORZIO VENEZIA NUOVA P. 00000			

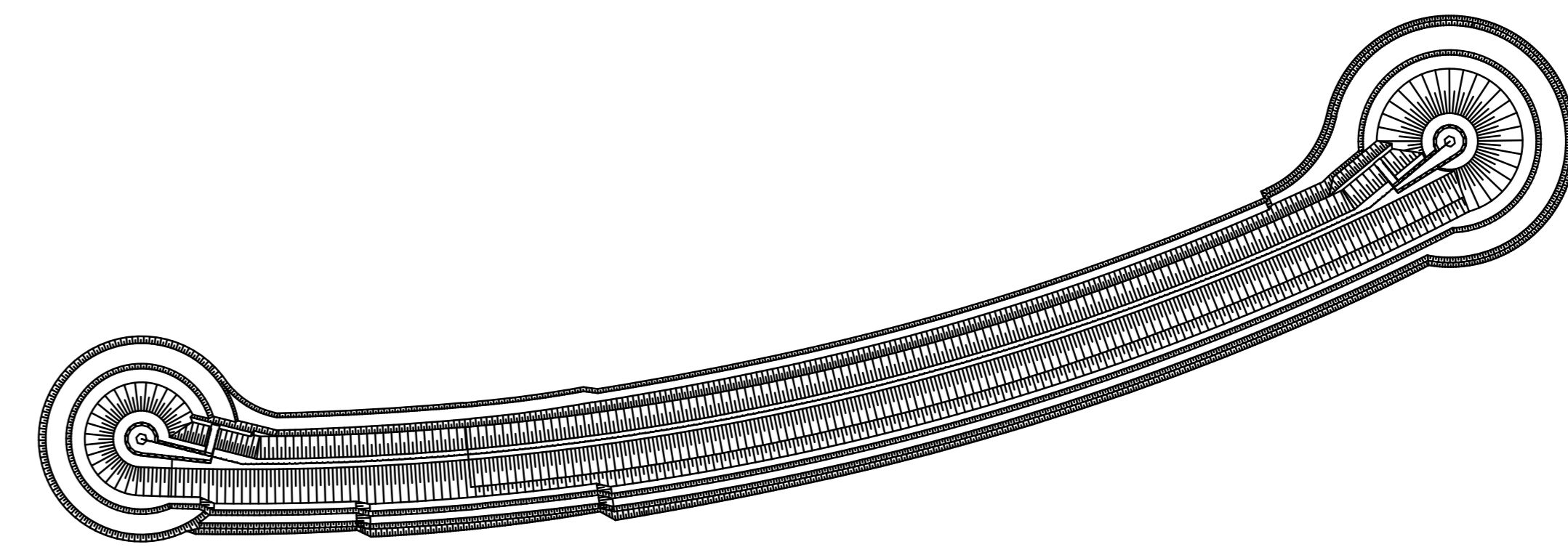
Allegato n°2.bis all'Ordinanza n°64/2018 (come modificata dall'Ordinanza n°85/2018)



N°	COORDINATE MEDE			
	Sistema Gauss Boaga		Sistema WGS84	
	Nord	Est	Nord	Est
11	5.033.947	2.317.507	45°25'46,28"	12°24'40,72"
12	5.034.242	2.316.993	45°25'55,30"	12°24'16,65"
13	5.034.576	2.316.597	45°26'05,69"	12°23'57,95"
16	5.033.768	2.317.836	45°25'40,83"	12°24'56,11"
17	5.033.546	2.318.241	45°25'34,06"	12°25'15,05"
18	5.033.464	2.318.660	45°25'31,84"	12°25'34,44"
19	5.033.197	2.318.487	45°25'23,02"	12°25'26,88"
20	5.033.429	2.318.103	45°25'30,13"	12°25'08,88"
21	5.033.639	2.317.759	45°25'36,57"	12°24'52,76"
22	5.033.850	2.317.426	45°25'43,06"	12°24'37,14"
23	5.034.141	2.316.928	45°25'51,96"	12°24'13,82"
24	5.034.349	2.316.445	45°25'58,18"	12°23'51,30"
25	5.034.531	2.316.085	45°26'03,70"	12°23'34,47"



- LEGENDA
- SEGNALAMENTI ESISTENTI
  - SEGNALAMENTI LUMINOSI CANALE SAN NICOLO'
  - SEGNALAMENTI LUMINOSI CANALE NAVIGABILE TIRFORETTI
  - DAME 7 PALLI
  - BRICCOLE 3 PALLI
  - BOE GIALLE (limite cantiere)
  - BOA DEL FERRO (ACTV)



E=2324000		E=2314000	
REVISIONE	DESCRIZIONE	EL.	APP.
MINISTERO DELLE INFRASTRUTTURE E DEI TRASPORTI PROVVEDITORATO ALLE OPERE PUBBLICHE PER IL VENETO-TRENTINO ALTO ADIGE-FRIULI VENEZIA GIULIA NUOVI INTERVENTI PER LA SALVAGUARDIA DI VENEZIA CONVENZIONE INF. 7191 DEL 04-10-1993 ATTO ATTUATIVO INF. 8741 DEL 20-12-2016 INTERVENTI ALLE BOCHE LAGUNARI PER LA REGOLAZIONE DEI FLUSSI DI MAREA CUP MASTER: D6180200000001 PROGETTO INF. 824/2016 INF. 824/2016 BOCHE DI LIDO SAN NICOLO' PARATOIE E CONNETTORI INSTALLAZIONE PARATOIE DI BARRIERA CANTIERE DI NAVIGAZIONE DI CONFIGURAZIONE STD SUBNETTA DAL 15/12/2016 A FINE LAVORI DI POSA PARATOIE (21/12/2016) M. BOSCOLO FIORE N. SCARDO FILE DATA 18 OTTOBRE 2016 CONSORZIO "VENEZIA NUOVA" CONSORZIO VENEZIA NUOVA P. 00000			
E=2314000 E=2315000 E=2316000 E=2317000 E=2318000 E=2319000 E=2320000 E=2321000 E=2322000 E=2323000 E=2324000			

